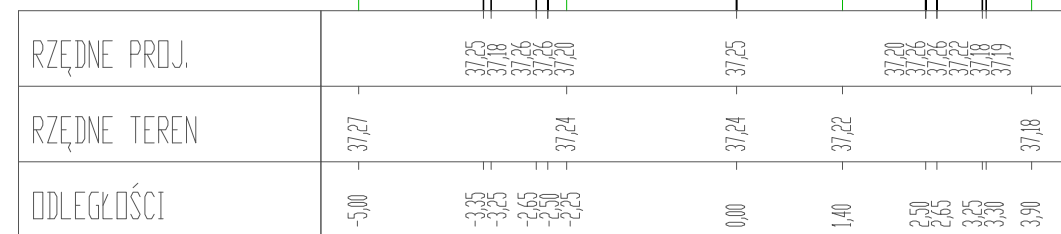


Pik = 0+015,20
Skala 1:50/100

NASYP= 0,00m2
WYKOP= 3,80m2

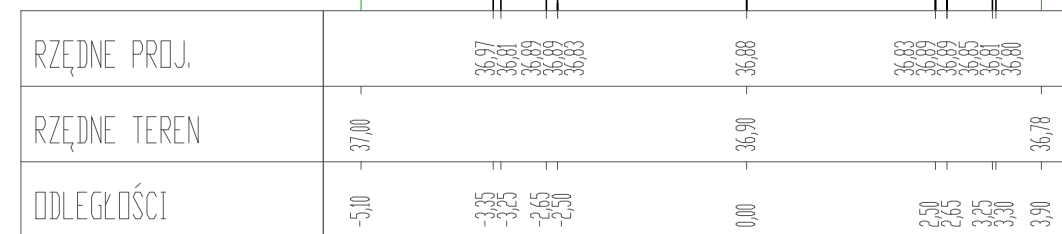
P.P. = 36,00



Pik = 0+032,00
Skala 1:50/100

NASYP= 0,00m2
WYKOP= 4,01m2

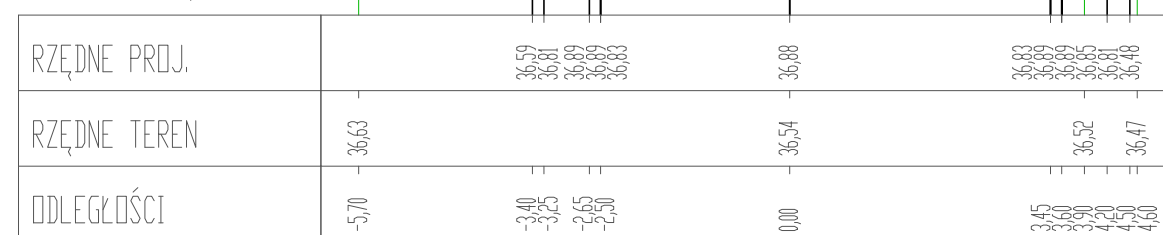
P.P. = 36,00



Pik = 0+051,50
Skala 1:50/100

NASYP= 0,25m2
WYKOP= 2,33m2


P.P. = 35,00



Pik = 0+056,00
Skala 1:50/100

NASYP= 0,00m2
WYKOP= 14,29m2

P.P. = 35,00



PRZEKROJE POPRZECZNE

odc. G - I

SKALA 1:50/100

Uwaga!
Wykopy zjazdów
uwzględniono
w zestawieniu zjazdów.

LEGENDA:

- PROJEKTOWANA NAWIERZCHNIA
- PROJEKTOWANY TEREN
- ISTNIEJĄCY TEREN
- 0,43 RÓŻNICA PROJEKT - TEREN [M]
- NASYP= 0,25m2 POWIERZCHNIA NASYPU
- WYKOP= 2,32m2 POWIERZCHNIA WYKOPU

Usługi Projektowe Tomasz Oferzyński			
ul. Mieszka I-go 5A, 75-124 Koszalin, tel.: (094) 341-14-24, NIP 669-216-58-83 e-mail: drogi@sykoma.com.pl			
Inwestor	Gmina Świeszyno, 76-024 Świeszyno 71		SKALA
Obiekt	Przebudowa pasa drogowego dróg gminnych w m. Konikowo, gm. Świeszyno		1:50:100
Nazwa rys.	PRZEKROJE POPRZECZNE odc. G - I		RYSUNEK NR
Projektował	tech. Aleksander Oferzyński	Upr. GT-V-63/15/76	11
Opracował	inż. Tomasz Oferzyński		DATA
Sprawił	inż. Jerzy Bakalarski	Upr. GT-V-63/14/76	sierpień 2017